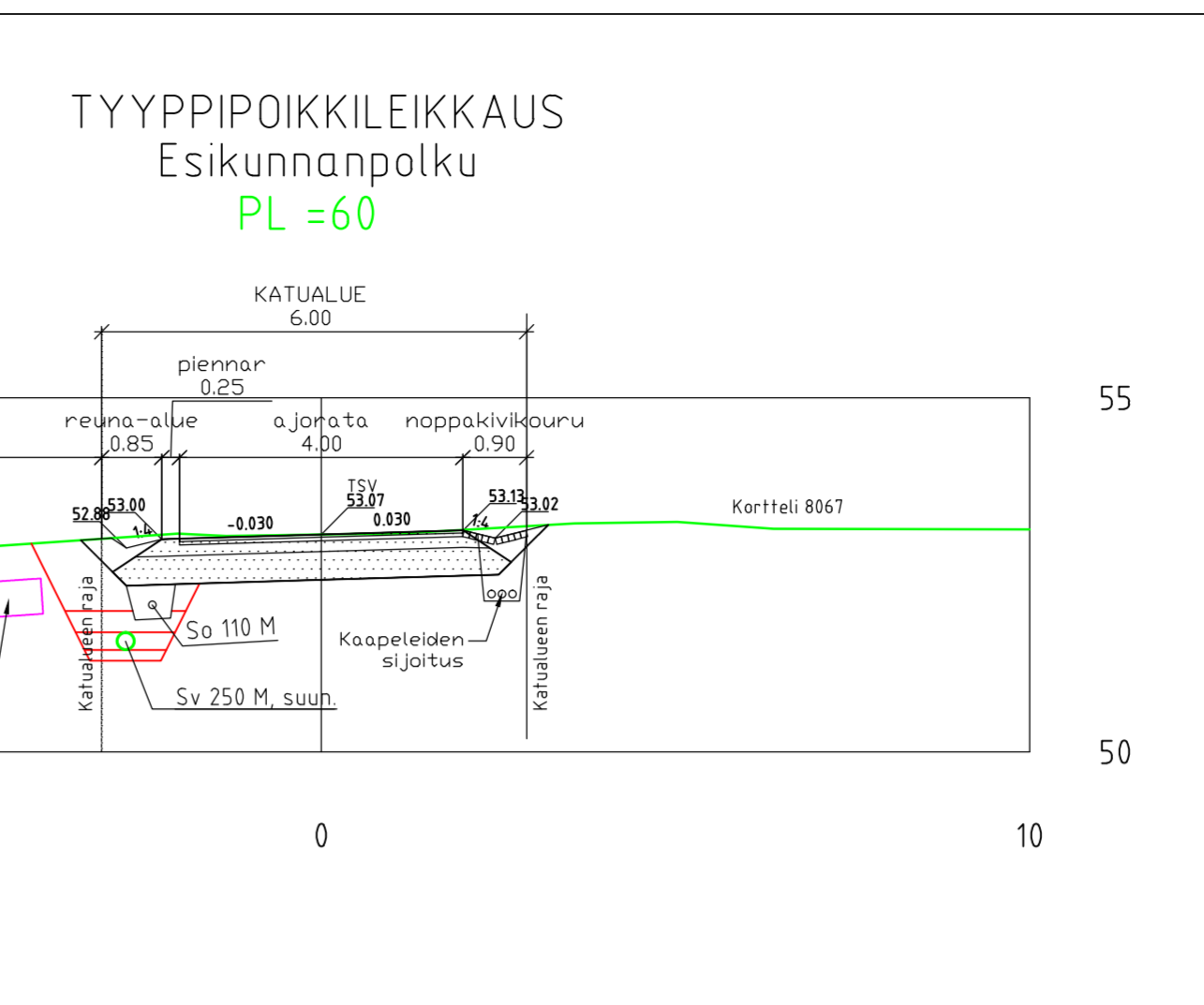
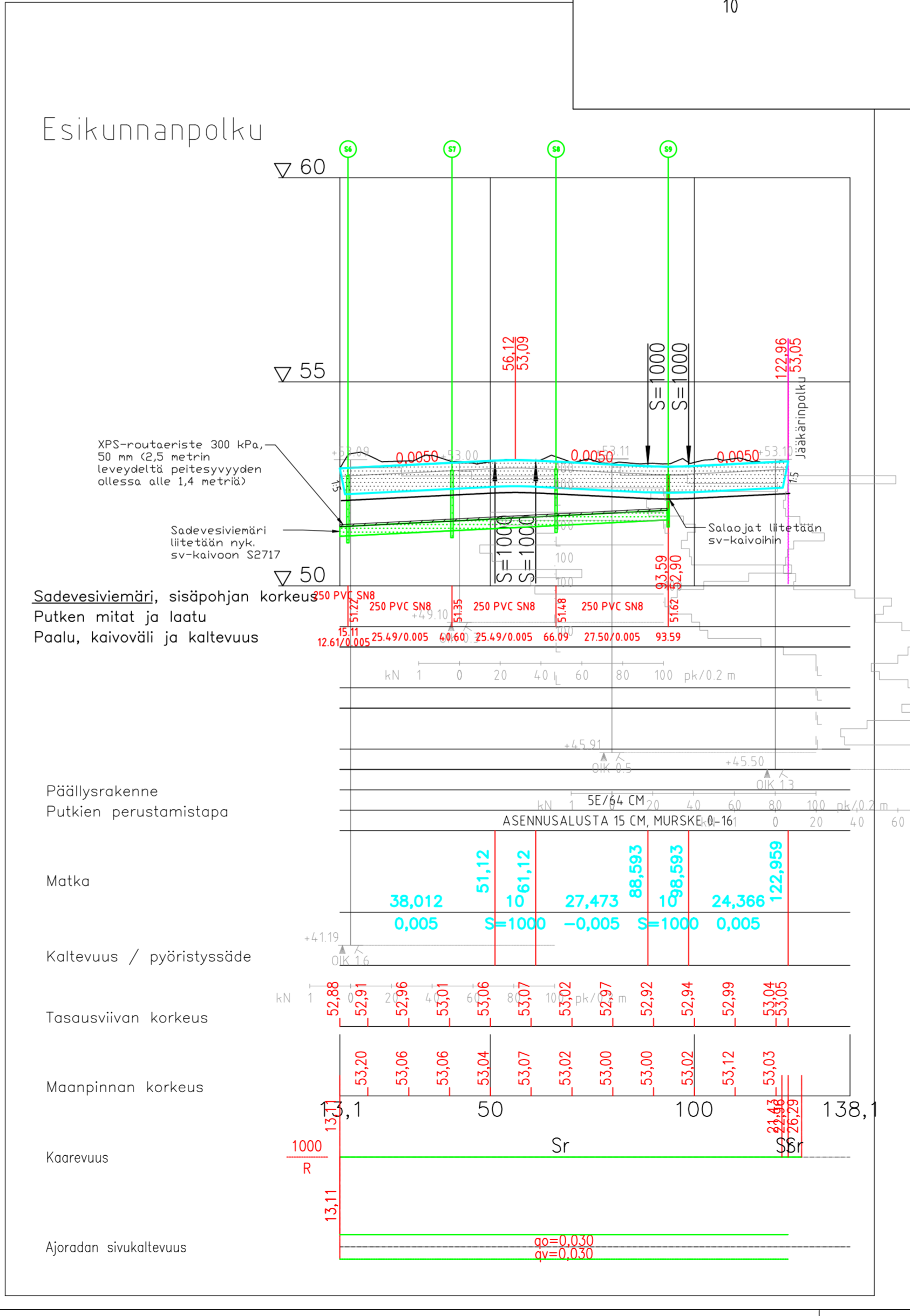
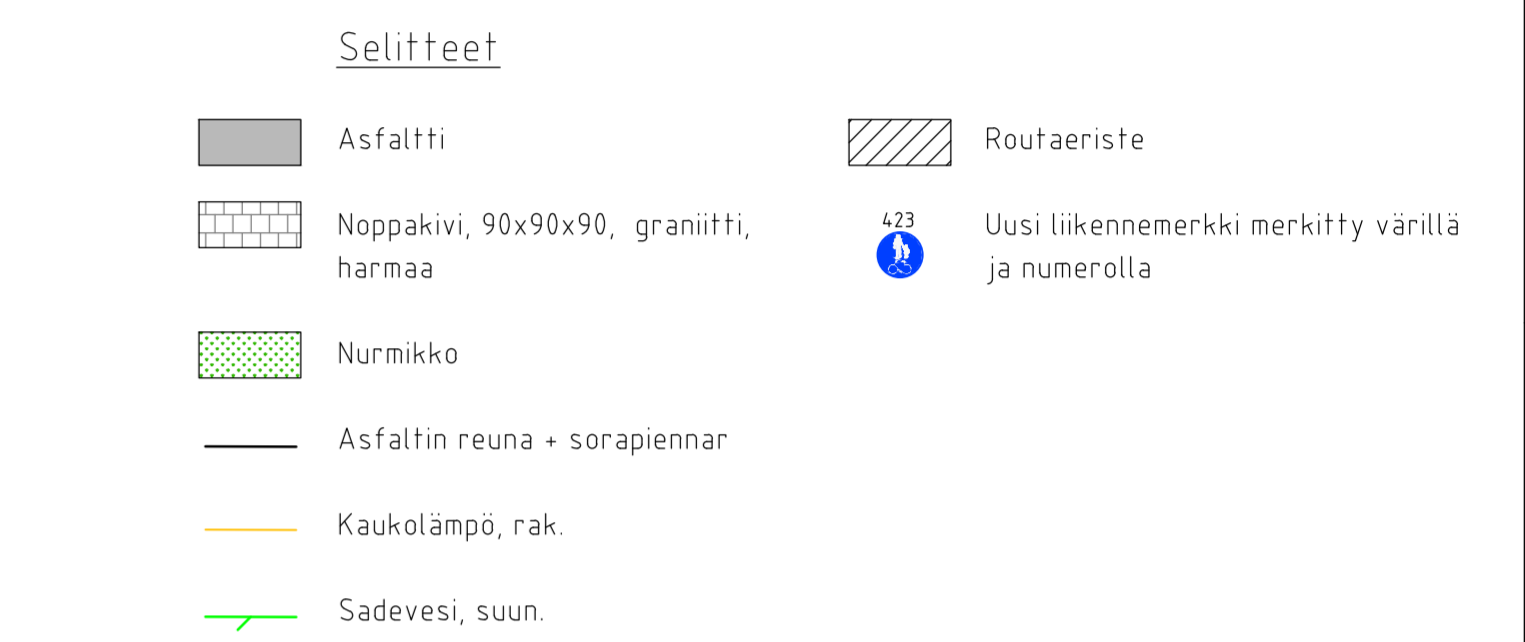
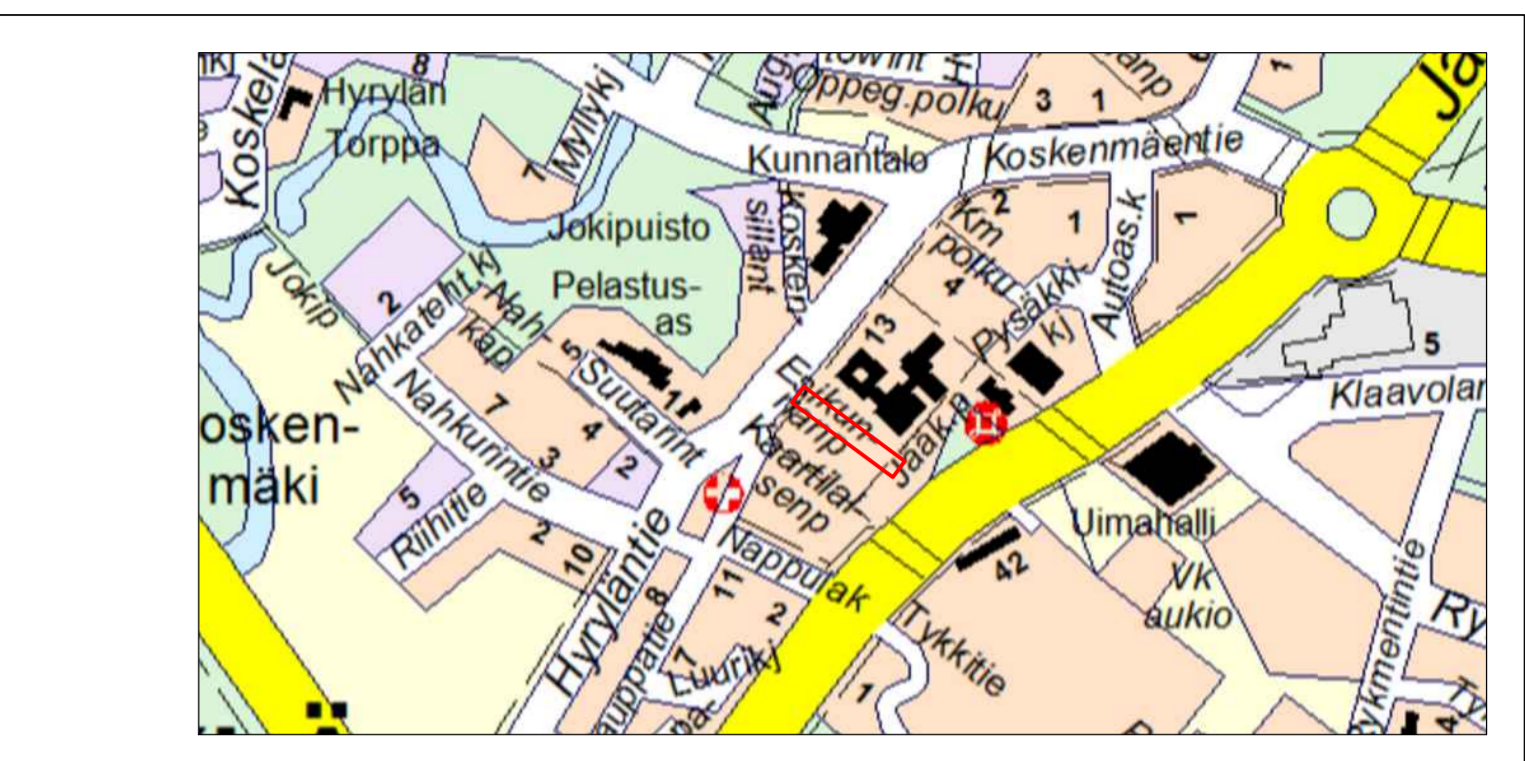
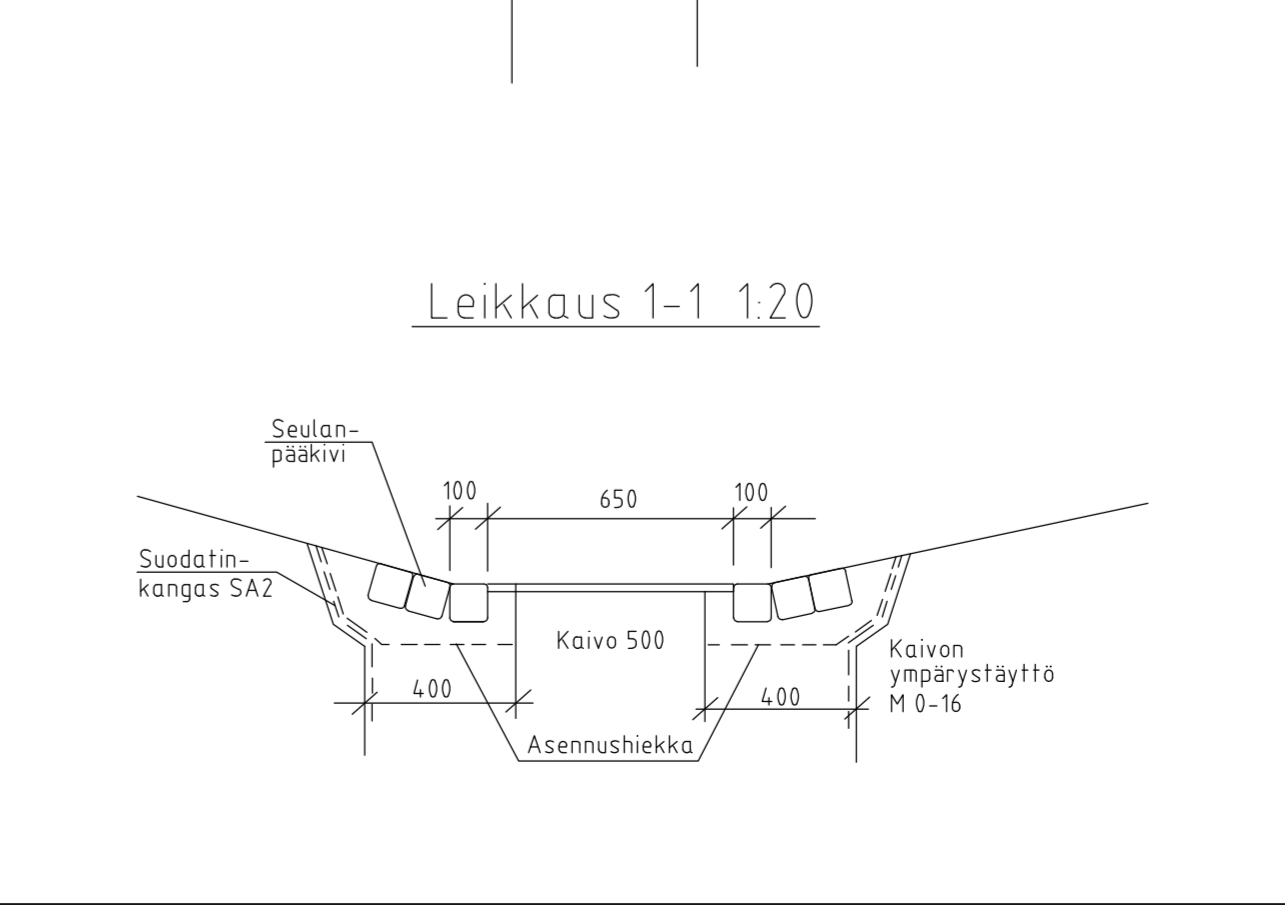
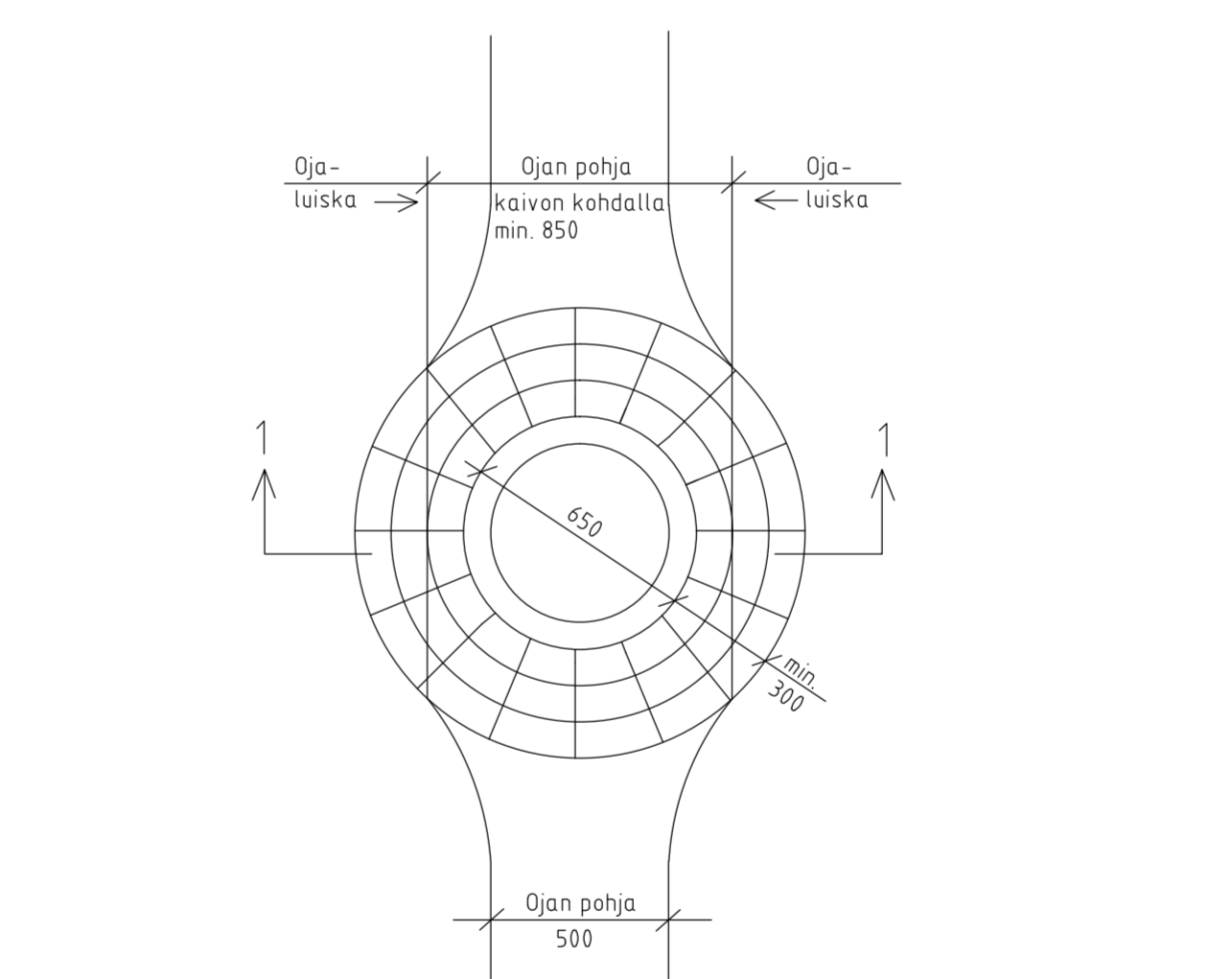


ML_ESIKUNNANPOLKU



SADEVESIKAIVON SIOITUS OJAN POHJALLE RITILÄKANNEN YMPÄRYSTÄN KIVEYS Mittakaava 1:20



PÄÄLLYSRAKENNE	SE (ajorata)		
Päällyste 1	Ab	16/100	40
Päällyste 2	Abk	22/120	50
Päällyste 3			
Kantava kerros	M	0-32	150
Jakakerros	M	0-90	400
Suodatin kerros	Hk		
Kuitukangas	N3		
Yhteensä			640

PUTKIEN PERUSTAMINEN			
Loppuläyhtiö			
- Liikennealueilla	M	0-16	
- Mualla kaivumaililla	M	0-16	
Alkutäyttö	M	0-16	150
Asennuslusia	M	0-16	150
Murskearina	M		
Kuitukangas	N3		

Tunn.	Muutos	Muuttaja	Päiväys

Koordinaattijärjestelmä: ETRS-GK25
Korkeusjärjestelmä: N2000

Kylä: Kortteli/Tila: Tontti/R-nro: Alustava nähtävillä olo Tekn. ltk. hyv. §

Rakennustoimenpide: Virallinen nähtävillä olo Tekn. ltk. hyv. §

KATU

Rakennuskohteen nimi ja osoite: ESIKUNNANPOLKU

Piirustustyyppi: RAKENUSSUUNNITELMA

Piirustuksen sisältö: ASEMAPIIRUSTUS Mittakaavat: 1:500

PITUUSLEIKKAUS: 1:1000/1:100

TYYPPIPOIKKILEIKKAUS: 1:100

TUUSULAN KUNTA
Kunnallistekniikan suunnittelu

Pvm: 11.10.2018
Piirtäjä: Thu
Suunnittelija: Thu
Tarkastaja: Tark.

Suunniteluala, työn numero: Piir.no: 2024-1